















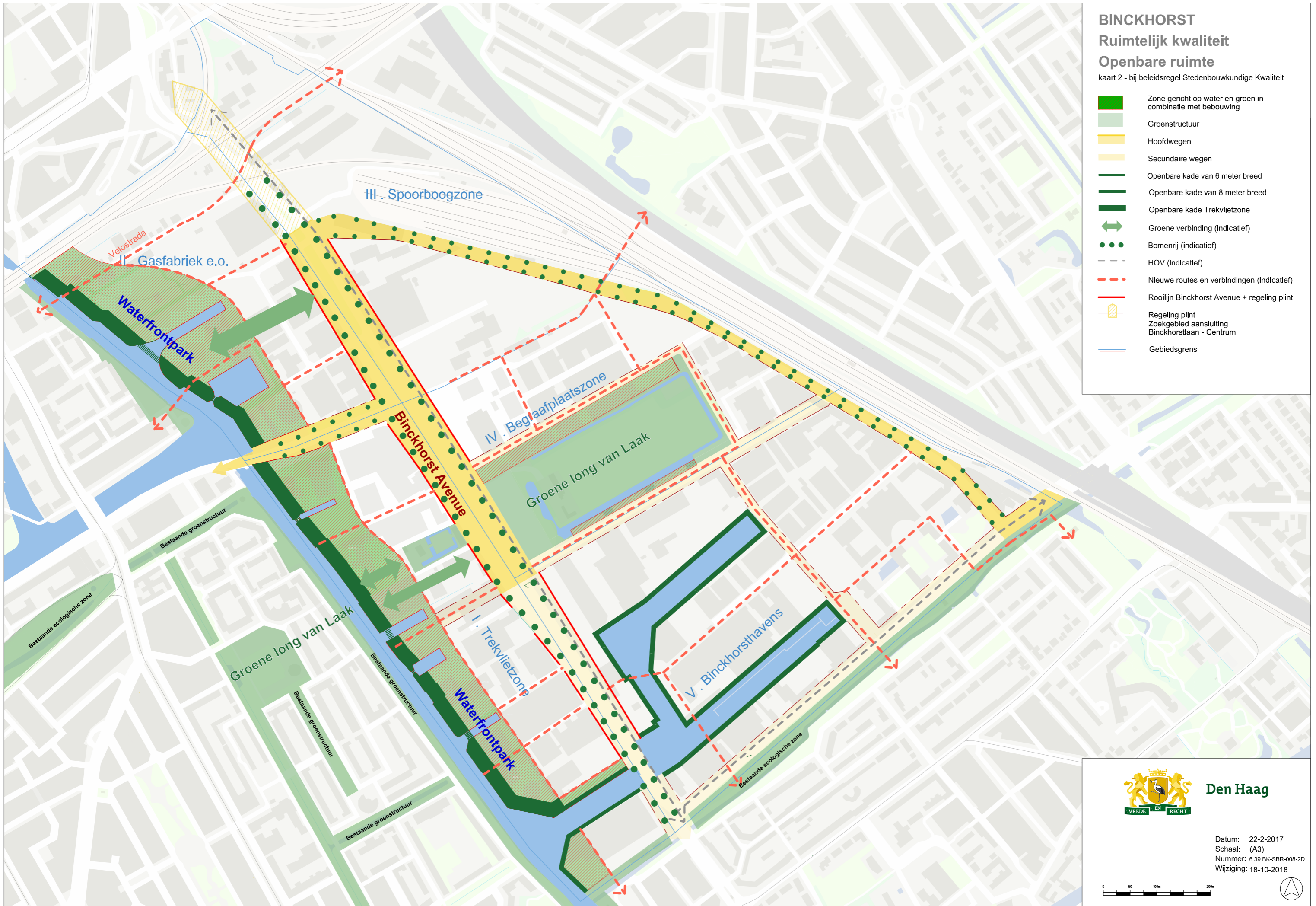
BINCKHORST

Ruimtelijk kwaliteit

Openbare ruimte

kaart 2 - bij beleidsregel Stedenbouwkundige Kwaliteit

-  Zone gericht op water en groen in combinatie met bebouwing
-  Groenstructuur
-  Hoofdwegen
-  Secundaire wegen
-  Openbare kade van 6 meter breed
-  Openbare kade van 8 meter breed
-  Openbare kade Trekvlietzone
-  Groene verbinding (indicatief)
-  Bomenrij (indicatief)
-  HOV (indicatief)
-  Nieuwe routes en verbindingen (indicatief)
-  Rooilijn Binckhorst Avenue + regeling plint
-  Regeling plint
Zoekgebied aansluiting
Binckhorstlaan - Centrum
-  Gebiedsgrens



Den Haag

Datum: 22-2-2017
 Schaal: (A3)
 Nummer: 6.39.BK-SBR-008-2D
 Wijziging: 18-10-2018

