

Formulierversie  
2018.01

# Aanvraaggegevens

*Let op: vul het formulier alstublieft volledig in.*

Aanvraagnummer -

Aanvraagnaam -

Uw referentiecode -

---

Ingediend op -

---

Projectomschrijving -

Gefaseerd

## Overzicht bijgevoegde modulebladen

Aanvraaggegevens

Aanvragergegevens

Locatie van de werkzaamheden

Werkzaamheden en onderdelen

Kappen

- Kappen

Bijlagen

Kosten

Nawoord en ondertekening

# Aanvrager bedrijf

## 1 Bedrijf

KvK-nummer

---

---

Vestigingsnummer

---

---

Statutaire naam

---

---

Handelsnaam

---

---

---

---

---

---

## 2 Contactpersoon

Geslacht

Man  
 Vrouw

Voorletters

---

---

Voorvoegsels

---

---

Achternaam

---

---

Functie

---

---

---

---

---

---

## 3 Vestigingsadres bedrijf

Postcode

---

---

Huisnummer

---

---

Huisletter

---

---

---

---

Huisnummertoevoeging

---

---

Straatnaam

---

---

Woonplaats

---

---

Adres

---

---

**4 Correspondentieadres**

Adres

---

---

**5 Contactgegevens**

Telefoonnummer

---

---

Faxnummer

---

---

E-mailadres

---

---

Adres berichtenbox

---

---

# Gemachtigde bedrijf

## 1 Bedrijf

KvK-nummer

---

---

Vestigingsnummer

---

---

Statutaire naam

---

---

Handelsnaam

---

---

---

## 2 Contactpersoon

Geslacht

- Man  
 Vrouw

Voorletters

---

---

Voorvoegsels

---

---

Achternaam

---

---

Functie

---

---

---

## 3 Vestigingsadres bedrijf

Postcode

---

---

Huisnummer

---

---

Huisletter

---

---

---

Huisnummertoevoeging

---

---

Straatnaam

---

---

Woonplaats

---

---

Adres

---

---

**4 Correspondentieadres**

Adres

---

---

**5 Contactgegevens**

Telefoonnummer

---

---

Faxnummer

---

---

E-mailadres

---

---

Adres berichtenbox

---

---

# Locatie

## 1 Locatieaanduiding

Locatie waar de werkzaamheden plaatsvinden

- Adres  
 Kadastraal perceelnummer  
 Locatie op Noordzee, Waddenzee of IJsselmeer

## 2 Adres

Postcode

---

---

Huisnummer

---

---

Huisletter

---

---

Huisnummertoevoeging

---

---

Straatnaam

---

---

Plaatsnaam

---

---

Gelden de werkzaamheden in deze aanvraag/melding voor meerdere adressen of percelen?

- Ja > *Specificeer hieronder de locatie(s)*  
 Nee

Specificatie locatie

---

---

Toelichting op locatie

---

---

## 3 Kadastraal perceelnummer

Burgerlijke gemeente

---

---

Kadastrale gemeente

---

---

Kadastrale sectie

---

---

Kadastraal perceelnummer

---

---

Bouwplannaam

---

---

Bouwnummer

---

---

Gelden de werkzaamheden in deze aanvraag/melding voor meerdere adressen of percelen?

- Ja  
 Nee

Specificatie locatie

---

---

Toelichting op locatie

---

---

#### 4 Eigendomssituatie

Eigendomssituatie van het perceel

- U bent eigenaar van het perceel  
 U bent erfpachter van het perceel  
 U bent huurder van het perceel  
 Anders

Uw belang bij deze aanvraag

---

---

#### 5 Aanvulling locatieaanduiding

##### RD coördinaten

X-coördinaat

---

Y-coördinaat

---

##### ETRS89 / WGS84 Coördinaten

Invoerwijze

- Graden.decimale graden  
 Graden.minuten.decimale minuten  
 Graden.minuten.seconden.decimale seconden

Lengte

---

Breedte

---

##### Kilometerraai

Rivier of kanaal

---

Kilometering

---

Zijde

- Noorden (N)  
 Zuiden (Z)  
 Oosten (O)  
 Westen (W)  
 Links (Li)  
 Rechts (Re)

**6 Toelichting**

Eventuele toelichting op locatie

---

---

---



# Kappen

## 1 Kappen

Wat wilt u gaan doen?

- Kappen  
 Anders

Beschrijf wat u wilt gaan doen.

---

---

---

① Om hoeveel houtopstanden gaat het?

---

---

---

② Beschrijf per houtopstand om welk soort houtopstand het gaat.

---

---

---

③ Beschrijf per houtopstand de locatie op het voor-, zij-, of achtererf.

---

---

---

④ Geef per houtopstand de diameter van de stam in centimeter, gemeten op 1,30 m boven het maaiveld.

---

---

---

⑤ Beschrijf per houtopstand of er een mogelijkheid is tot herbeplanten en, zo ja, of u dat van plan bent. Geef in het geval van herbeplanten aan op welke locatie en met welke soorten u dat wilt gaan doen.

---

---

---

Geef eventueel een toelichting op wat u gaat doen.

---

---

---

## 2 Gemeentespecifieke vragen

① Heeft U de vergunningcheck gedaan?

- Ja  
 Nee

② Heeft U de diameter van de houtopstand opgegeven?

- Ja  
 Nee

③ Betreft het een Haagse monumentale boom?

- Ja  
 Nee

④ Wat is de reden van de aanvraag?

---

---

---

⑤ Heeft u een situatietekening en 3 foto's toegevoegd?

- Ja  
 Nee

- Ja  
 Nee
- Ja  
 Nee
- Ja  
 Nee

# Toelichting Kappen

## 1 Kappen

Om hoeveel houtopstanden gaat het?

- Een houtopstand kan een boom of struik, maar ook hakhout of een houtwal zijn.

Beschrijf per houtopstand om welk soort houtopstand het gaat.

- Nummer elke houtopstand. De nummering moet overeenkomen met de nummering op de situatietekening of kleurenfoto. Deze informatie mag u ook opnemen in een bijlage. Dan hoeft u hier niets in te vullen.

Beschrijf per houtopstand de locatie op het voor-, zij-, of achtererf.

- Nummer elke houtopstand. De nummering moet overeenkomen met de nummering op de situatietekening of kleurenfoto. Deze informatie mag u ook opnemen in een bijlage. Dan hoeft u hier niets in te vullen.

Geef per houtopstand de diameter van de stam in centimeter, gemeten op 1,30 m boven het maaiveld.

- De diameter bepaalt u door de omtrek te meten in centimeter en dit getal te delen door 3,14.

Nummer elke houtopstand. De nummering moet overeenkomen met de nummering op de situatietekening of kleurenfoto. Deze informatie mag u ook opnemen in een bijlage. Dan hoeft u hier niets in te vullen.

Beschrijf per houtopstand of er een mogelijkheid is tot herbepplanten en, zo ja, of u dat van plan bent. Geef in het geval van herbepplanten aan op welke locatie en met welke soorten u dat wilt gaan doen.

- Nummer elke houtopstand. De nummering moet overeenkomen met de nummering op de situatietekening of kleurenfoto. Deze informatie mag u ook opnemen in een bijlage. Dan hoeft u hier niets in te vullen.

## 2 Gemeentespecifieke vragen

Heeft U de vergunningcheck gedaan?

- Mogelijk valt uw voornemen binnen de gemeentelijke vrijstellingsregels en heeft u geen vergunning nodig.

Heeft U de diameter van de houtopstand opgegeven?

- De diameter kunt u globaal bepalen door de gemeten omtrek van de stam (op 1,30 m boven het maaiveld) te delen door 3,14.

Betreft het een Haagse monumentale boom?

- Heeft uw aanvraag betrekking op een officiële door de Haagse gemeenteraad aangewezen monumentale boom?  
<http://www.denhaag.nl/bomen>

Wat is de reden van de aanvraag?

- De reden voor het kappen, verplanten, snoeien of kandelaberben van de houtopstand is belangrijk, omdat dit een afweging vormt voor de beslissing. Er kunnen ook meerdere redenen zijn, vermeldt die dan. Mochten omwonenden overlast hebben van uw houtopstand, vermeldt dit dan op het aanvraagformulier. Iedere kapaanvraag wordt openbaar gemaakt. Uw reden voor het kappen wordt daarbij vermeld.

Heeft u een situatietekening en 3 foto's toegevoegd?

- Als bijlage dient u een situatietekening en minimaal 3 foto's per houtopstand toe te voegen. Ten minste 2 foto's moeten een beeld van de houtopstand in zijn omgeving geven. Duidelijk moet blijken waar de houtopstand zich bevindt (voor-, zij-, of achtertuin) en om welke soort en diameter het gaat. Veelal kan aan de hand van de foto's een afweging worden gemaakt. Het is van belang dat de foto's uw reden voor het kappen duidelijk in beeld brengen.

Heeft u de schriftelijke toestemming van de eigenaar als bijlage toegevoegd?

- Geldt alleen indien u zelf niet de eigenaar bent van de houtopstand of het terrein.

Beschikt u voorts nog over gegevens en bescheiden die voor de beslissing op de aanvraag nodig zijn?

- Bijvoorbeeld een bouwvergunning, onderzoeksrapport naar de gezondheid van de houtopstand, een onderzoeksrapport i.v.m. schade die de houtopstand veroorzaakt of een raadsbesluit bij een herinrichting van de openbare ruimte.

Weet u dat u in Den Haag niet mag kappen tijdens het broedseizoen?

- Als u een vergunning heeft gekregen, mag u hiermee (na het verstrijken van de bezwaretermijn) niet altijd direct overgaan tot het kappen e.d. van de houtopstand. Om de natuurwaarden te beschermen mag u in Den Haag geen gebruik maken van de vergunning in de periode vanaf 15 maart t/m 15 juli. Mocht dit voor u bezwaarlijk zijn dan kunt u de reden daarvoor aangeven, maar die reden moet wel zwaarwegend zijn.


Formulierversie  
2018.01

# Kosten

## Projectkosten

Wat zijn de geschatte kosten  
voor het totale project in euro's  
(exclusief BTW)?

---



Formulierversie  
2018.01

# Toe te voegen bijlagen

- Gegevens houtopstanden
- Situatietekening kappen
- Bijlage anders Kappen

## Nawoord en ondertekening

*Alleen te beantwoorden  
als de bijlagen nog niet  
compleet zijn*

Zijn de bijlagen bij deze aanvraag  
compleet

- Ja  
 Nee

De volgende bijlagen dien ik later  
in

---

---

De volgende bijlagen dien ik niet in

---

---

Vul uw eventuele persoonlijke  
opmerkingen over uw aanvraag  
hier in.

---

---

Als blijkt dat voor één van de  
onderdelen geen vergunning  
verleend kan worden, wilt u dan  
voor de overige onderdelen wel  
een vergunning ontvangen?

- Ja  
 Nee

Geeft u toestemming om persoons-  
en adresgegevens van de  
aanvrager/melder en, indien van  
toepassing, de gemachtigde  
openbaar te maken?

- Ja  
 Nee

Geeft u toestemming om de  
geschatte projectkosten / kosten  
van de werkzaamheden openbaar  
te maken?

- Ja  
 Nee

Hierbij verklaar ik dat ik de aanvraag/melding naar waarheid heb ingevuld en dat ik weet dat er kosten verbonden kunnen zijn aan het indienen van een aanvraag.

*Niet verplicht in te vullen  
indien u gemachtigde  
bent*


### Handtekening aanvrager

Datum

1 oktober 2019

Handtekening

D. Eijsackers




### Handtekening gemachtigde

Datum

1 oktober 2019

Handtekening

E. Mentink



## Terugsturen van de aanvraag

U kunt de aanvraag of melding inclusief bijbehorende bescheiden per post versturen naar onderstaand adres van het bevoegd gezag. Het e-mailadres of contactformulier is alleen bedoeld voor het stellen van vragen en niet voor het indienen van een aanvraag of aanvullende gegevens.

### Bevoegd gezag omgevingsvergunning

Naam:	Gemeente Den Haag
Bezoekadres:	Spui 70, 2511 BT, Den Haag
Postadres:	Postbus 12655, 2500 DP, Den Haag
Telefoonnummer:	14070
E-mailadres:	oloaanvraag@denhaag.nl
Website:	<a href="http://www.denhaag.nl">www.denhaag.nl</a>
Contactpersoon:	Centrale Intake