















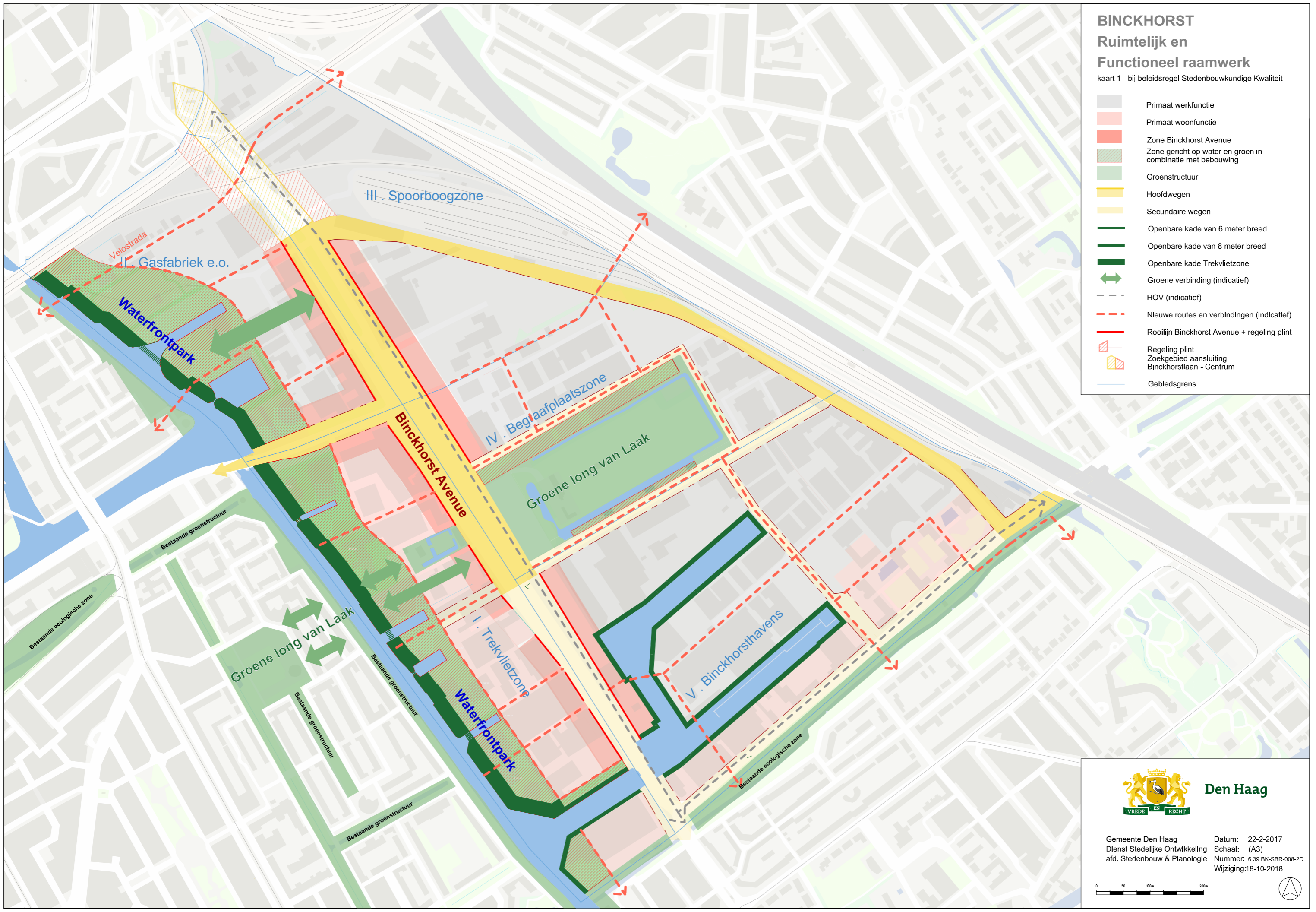


# BINCKHORST

## Ruimtelijk en Functioneel raamwerk

kaart 1 - bij beleidsregel Stedenbouwkundige Kwaliteit

-  Primaat werkfunctie
-  Primaat woonfunctie
-  Zone Binckhorst Avenue
-  Zone gericht op water en groen in combinatie met bebouwing
-  Groenstructuur
-  Hoofdwegen
-  Secundaire wegen
-  Openbare kade van 6 meter breed
-  Openbare kade van 8 meter breed
-  Openbare kade Trekvlizone
-  Groene verbinding (indicatief)
-  HOV (indicatief)
-  Nieuwe routes en verbindingen (indicatief)
-  Rooilijn Binckhorst Avenue + regeling plint
-  Regeling plint
-  Zoekgebied aansluiting Binckhorstlaan - Centrum
-  Gebiedsgrens



Gemeente Den Haag  
 Dienst Stedelijke Ontwikkeling  
 afd. Stedenbouw & Planologie

Datum: 22-2-2017  
 Schaal: (A3)  
 Nummer: 6.39.BK-SBR-008-2D  
 Wijziging: 18-10-2018

