



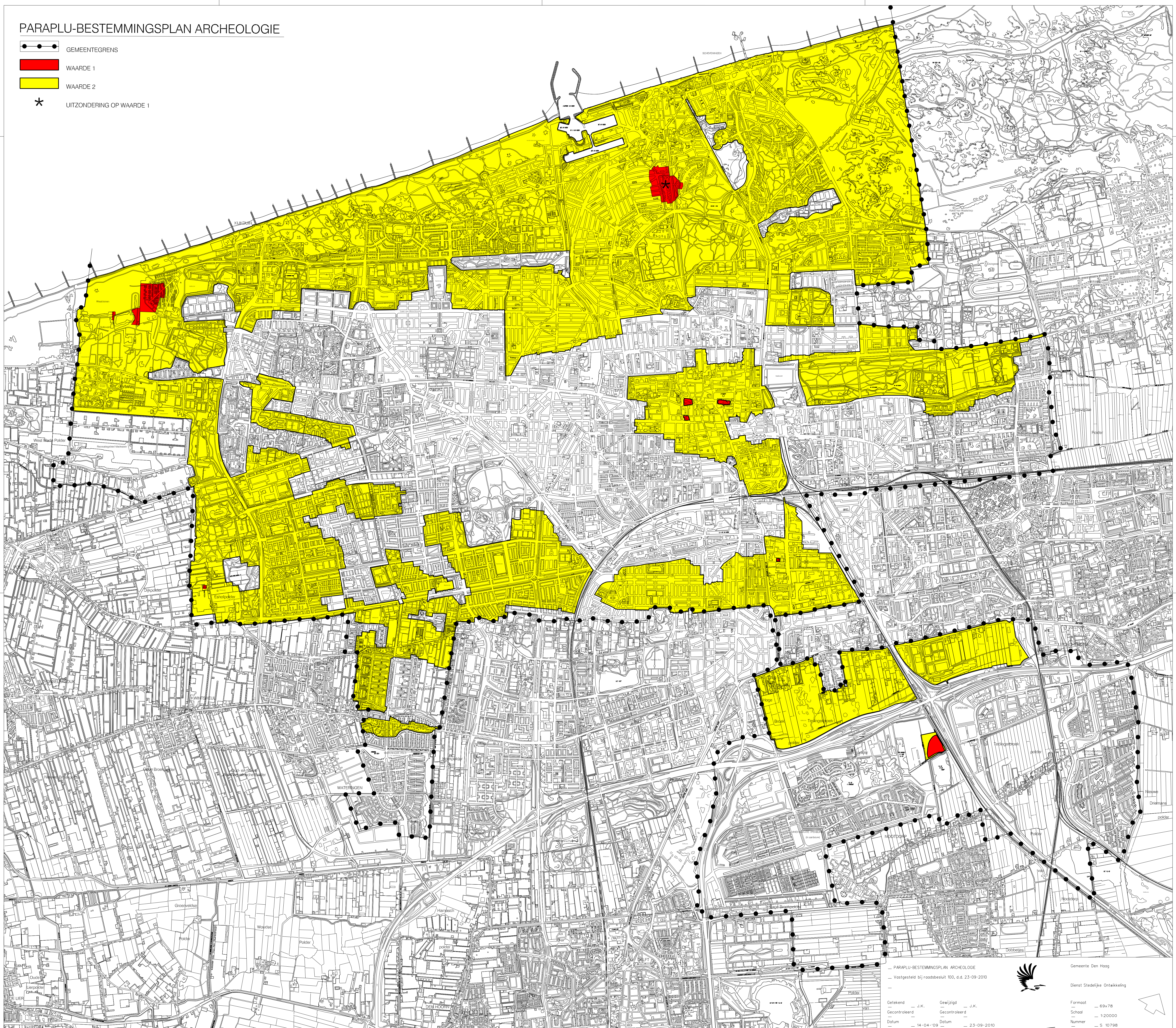


PARAPLU-BESTEMMINGSPLAN ARCHEOLOGIE

-  GEMEENTEGRENS
-  WAARDE 1
-  WAARDE 2
-  UITZONDERING OP WAARDE 1



— PARAPLU-BESTEMMINGSPLAN ARCHEOLOGIE
— Vastgesteld bij raadsbesluit 100, d.d. 23-09-2010

Getekend	— J.K.	Gewijzigd	— J.K.
Gecontroleerd	—	Gecontroleerd	—
Datum	— 14-04-09	Datum	— 23-09-2010



Gemeente Den Haag
Dienst Stedelijke Ontwikkeling

Formaat	— 69x78
Schaal	— 1:20000
Numer	— S 10798

dh00651.dgn