





Gemeente Den Haag

Sterfietsroutes

-  Voltooid
79.1 km
-  In voorbereiding
9.5 km
-  Ontbrekende schakel
19.5 km
-  Overig fietsnetwerk

Route

1. Scheveningen Haven
2. Leidschenveen
3. Javastraat - Laan van Meerdervoort
4. Scheveningen Bad
5. Trekfietstracé
6. Wateringse Veld
7. Spoorwijk - Rijswijk
8. Schilderswijk - Moerwijk
9. Scheveningen Dorp
10. Verlengde Velostrada
11. Laakweg
12. Loosduinen
13. Vroondaal
14. Vrederust
15. Rijswijk - Delft
16. Ypenburg - Nootdorp
17. Wassenaar
18. Meijndel
19. Lijn 11 - Haagse Markt



Den Haag

Gemeente Den Haag
Dienst Stedelijke Ontwikkeling
Programmamanagement, Strategie & Onderzoek
PSOid: pso18033_sterfietsp_20201002
Datum: 2-10-2020

0 2,7 km

